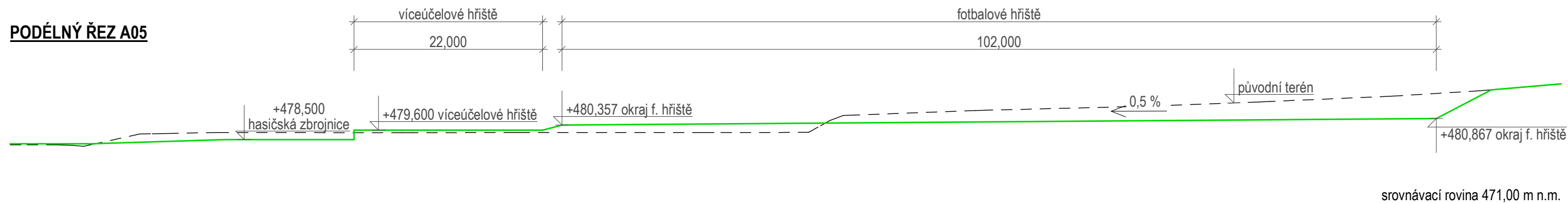
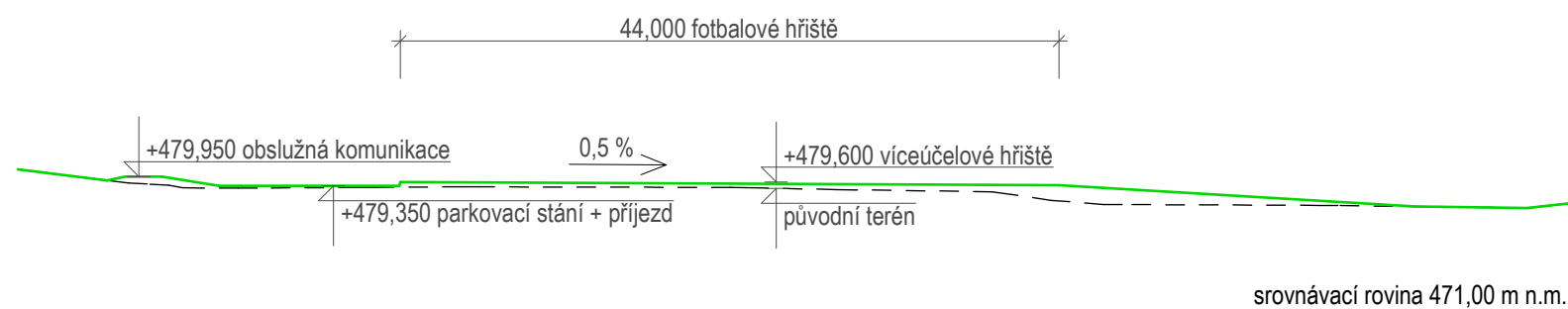


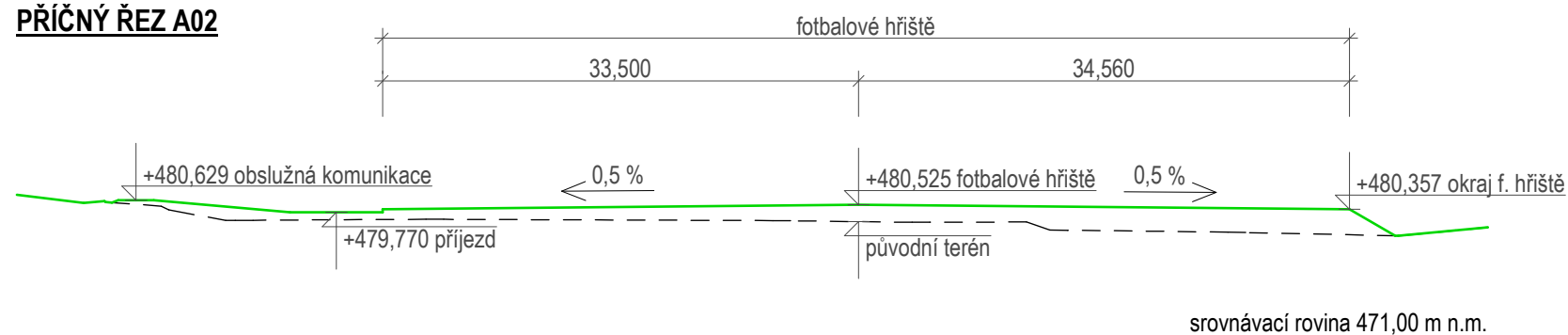
PODÉLNÝ ŘEZ A05



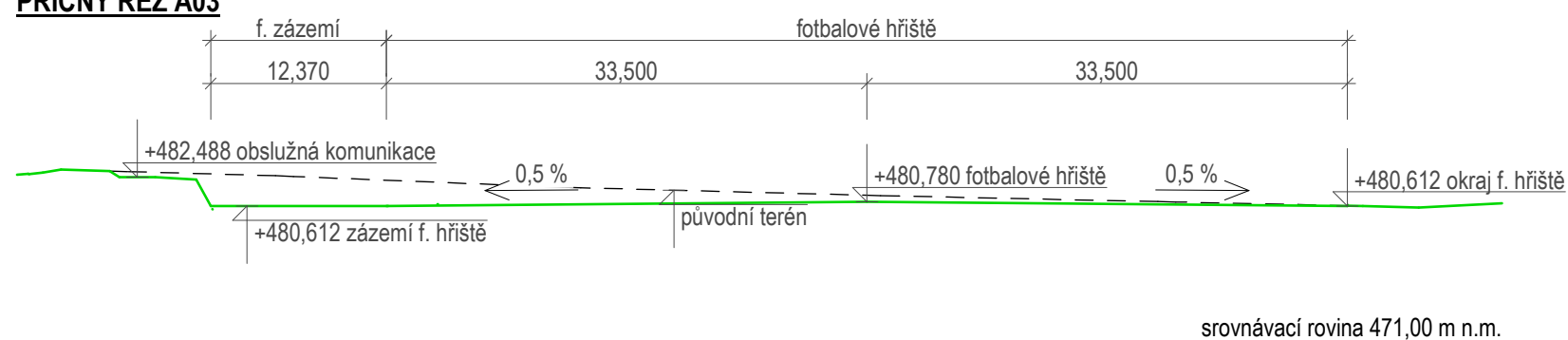
PŘÍČNÝ ŘEZ A01



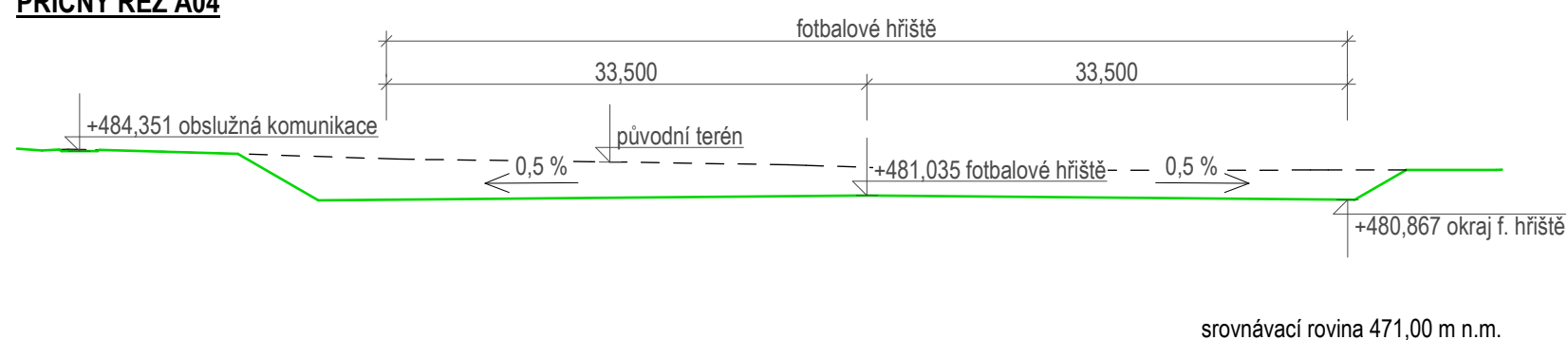
PŘÍČNÝ ŘEZ A02



PŘÍČNÝ ŘEZ A03



PŘÍČNÝ ŘEZ A04



POZNÁMKY:

- ornice snímána v průměrné tloušťce 80 mm
- vysvahování jednotlivých úrovní bude stanoveno dle druhu zeminy v průběhu výkopových prací
- kulturní vrstvy stávajícího hřiště budou po přesátí použity zpět
- vytěžená zemina bude použita jako násep pro vyrovnání hrací plochy
- výškový systém Bpv (souřadnice v JTSK)

Projektová dokumentace pro stavební povolení slouží pro projednání s úřady. Veškeré rozměry jsou orientační a musí být potvrzeny v dalším stupni pd na základě požadavků investora.

UPOZORNĚNÍ:

Před zahájením zemních prací je bezpodmínečně nutné, aby vybraný dodavatel požádal všechny správce podzemních inženýrských sítí o jejich přesné vytyčení. Zemní práce pak v místech křížení, eventuelně v souběhu s těmito sítěmi, je nutno provádět ručně, se zvýšenou opatrností a za odborného dozoru správce!

vedoucí projektu	zodp. projektant	vypracoval	kontroloval	Ing. Petr Severa Mírová 1807/61 594 01 Velké Meziříčí Číslo ČKAIT: 1003108	
Ing. Petr Severa	Ing. Petr Severa	Ing. Vojtěch Trnka	Ing. Vojtěch Trnka	FORMÁT	A3
investor:	Obec Oslavice Oslavice č.p. 1, 594 01 Velké Meziříčí			DATUM	1 / 2017
stavba:	k.ú. Oslavice, parc.č. 191/2, 184/13, 184/14, 184/3, 184/1, 192			STUPEŇ	DUR
	Sportovní areál obce Oslavice Hrubé terénní úpravy			Č. ZAKÁZKY	2017101
obsah výkresu:				Řezy terénem	MĚŘÍTKO
				1:500	D.2
Tento výkres používá ochrany dle zákona č. 121/2000 Sb. (autorský zákon). Originál tohoto výkresu a návrh řešení na něm zobrazené jsou majetkem autora. Bez souhlasu autora není možné tuto dokumentaci ani její části kopírovat a jinak veřejně rozšiřovat.					